






Legenda

-  Gemeentegrens
-  Kerngrenzen
-  Overige waterkeringen (legger waterschap de Dommel)
-  wateroverlastgebieden - huidige situatie (herhalingskans 1 in 10 jaar)
-  wateroverlastgebieden - klimaatscenario (herhalingskans 1 in 100 jaar)

Klimaatstresstest

Wateroverlast - overstroming watersysteem

Gemeente Bladel

Opdrachtgever: Gemeente Bladel



Datum: 23-9-2019 C03071.000281

Schaal (A3): 1:50,000

0 500 1000 1500 2000 2500 m

