












Klimaatstresstest gemeente Laarbeek
Aarle-Rixtel, Beek en Donk, Lieshout & Mariahout

Klimaataspecten

-  Verdrogingsrisico
-  Gebieden kwetsbaar voor hittestress (>35 °C)
-  Onbegaanbare wegen als gevolg van extreme neerslag (bui 44 mm)
-  Overstromingsrisico (>0.5 m, bron: Waterschap Aa en Maas)

Topografie

-  Bebouwing
-  Infrastructuur
-  Rekengrens extreme neerslag
-  Gemeentegrens
-  Groene gebieden
-  Oppervlaktewater
-  Hoofdwatgang

