





Legenda

-  Gemeentegrens
-  Kerngrenzen
-  Aantal meldingen
-  Externe gemengde overstorten

Oppervlaktewater Laarbeek

-  greppel, droge sloot
-  waterloop
-  waterloop:beek
-  waterloop:gracht
-  waterloop:kanaal
-  waterloop:sloot
-  watervlakte
-  watervlakte:meer, plas, ven, vijver

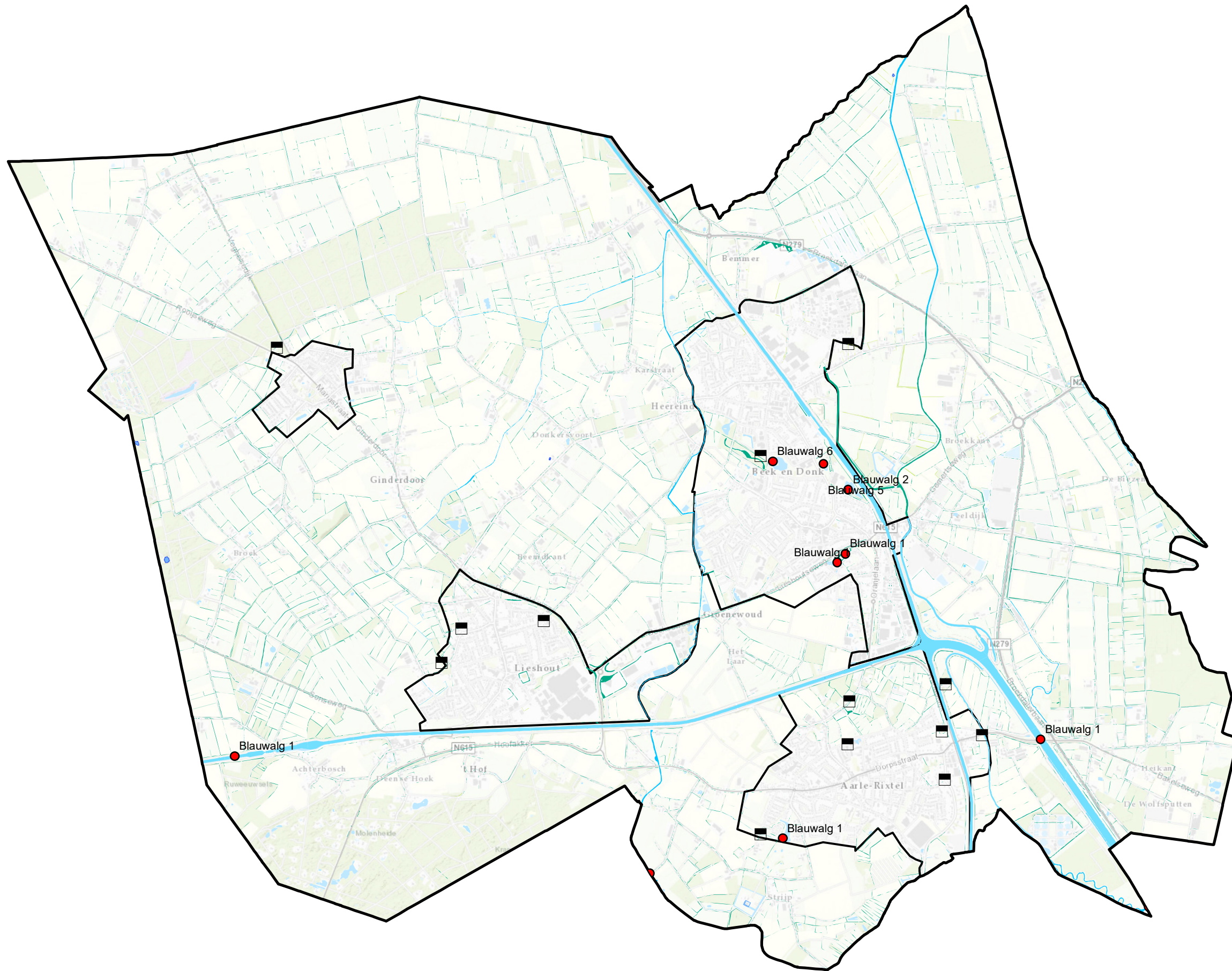
Toelichting:

Deze kaart toont potentiële locaties die kwetsbaar zijn voor waterkwaliteitsproblemen, bijvoorbeeld blauwalg en botulisme:

- Geïsoleerde wateren
- Wateren waarop externe gemengde overstorten lozen

Ook staan op de kaart locaties waar meldingen van blauwalg, vogel- en/of vissterfte bekend zijn bij Waterschap Aa en Maas

Opdrachtgever: Gemeente Laarbeek







Klimaatstresstest









Knelpunten waterkwaliteit

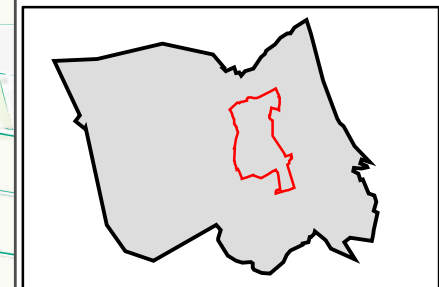
Gemeente Laarbeek,
Beek en Donk

Legenda

-  Gemeentegrens
-  Kerngrenzen
-  Aantal meldingen
-  Externe gemengde overstorten

Oppervlaktewater (BGT)

-  greppel, droge sloot
-  waterloop
-  waterloop:beek
-  waterloop:gracht
-  waterloop:kanaal
-  waterloop:sloot
-  watervlakte
-  watervlakte:meer, plas, ven, vijver




Opdrachtgever: Gemeente Laarbeek

 **ARCADIS** Design & Consultancy
for natural and built assets

Datum: 20-Aug-19 C03131.000050

Schaal (A4): 1:18,000



0 100 200 300 400 m





Esri Nederland, Community Map Contributors

Klimaatstresstest









Knelpunten waterkwaliteit

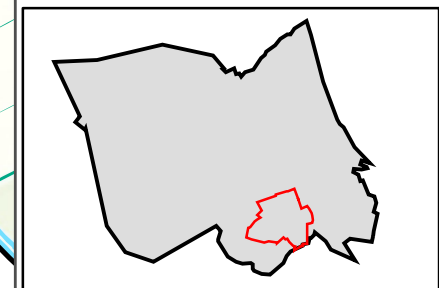
Gemeente Laarbeek,
Aarle-Rixtel

Legenda

-  Gemeentegrens
-  Kerngrenzen
-  Aantal meldingen
-  Externe gemengde overstorten

Oppervlaktewater (BGT)

-  greppel, droge sloot
-  waterloop
-  waterloop:beek
-  waterloop:gracht
-  waterloop:kanaal
-  waterloop:sloot
-  watervlakte
-  watervlakte:meer, plas, ven, vijver




Opdrachtgever: Gemeente Laarbeek

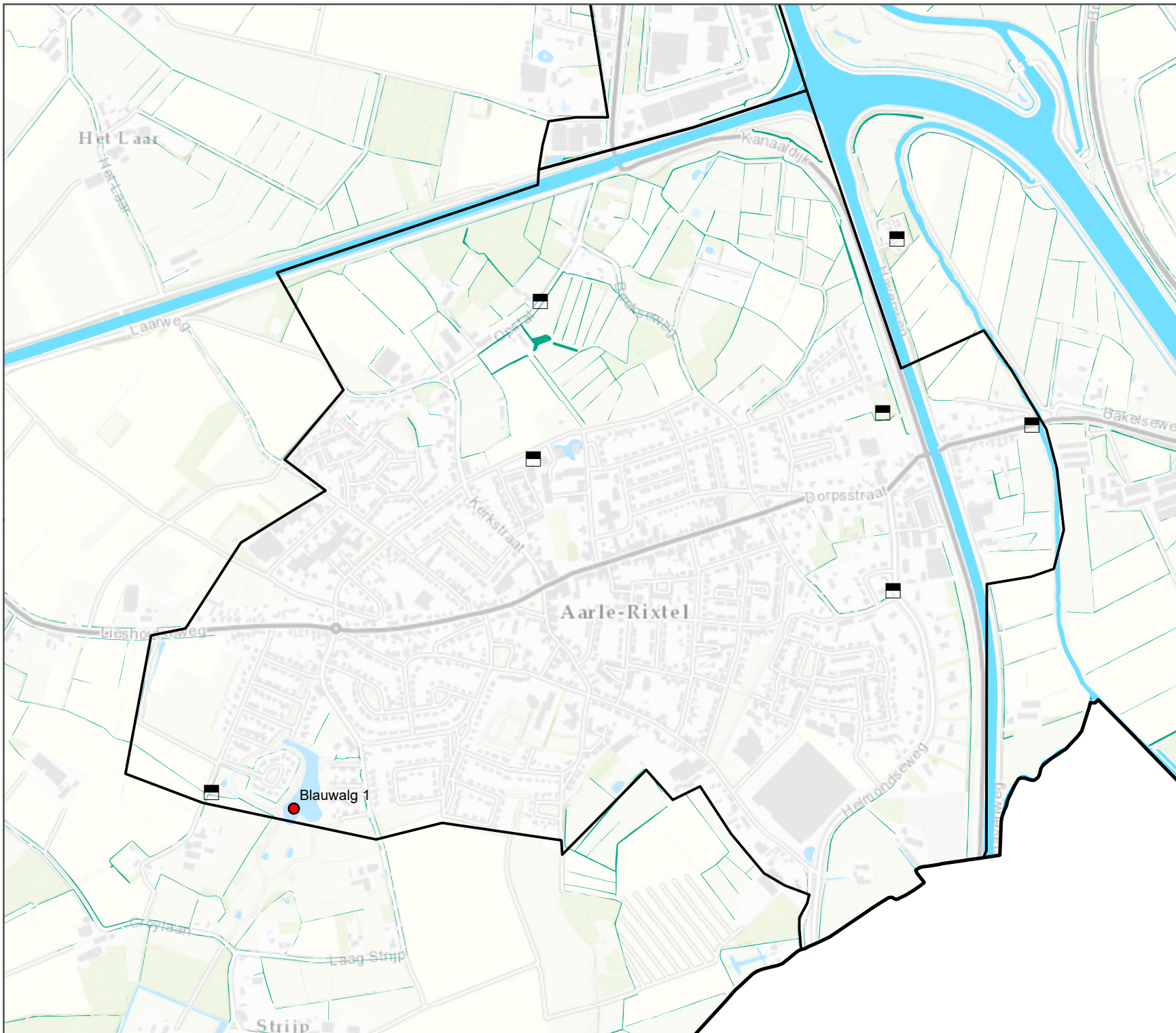
 **ARCADIS** | Design & Consultancy
for natural and built assets

Datum: 20-Aug-19 C03131.000050

Schaal (A4): 1:12,000



0 100 200 300 400 m







Klimaatstresstest









Knelpunten waterkwaliteit

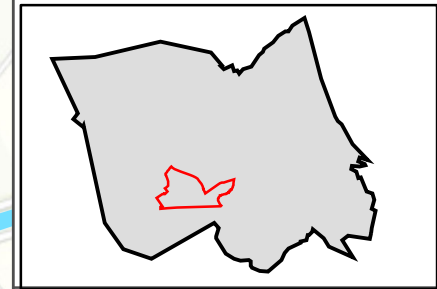
Gemeente Laarbeek,
Lieshout

Legenda

-  Gemeentegrens
-  Kerngrenzen
-  Aantal meldingen
-  Externe gemengde overstorten

Oppervlaktewater (BGT)

-  greppel, droge sloot
-  waterloop
-  waterloop:beek
-  waterloop:gracht
-  waterloop:kanaal
-  waterloop:sloot
-  watervlakte
-  watervlakte:meer, plas, ven, vijver




Opdrachtgever: Gemeente Laarbeek

 **ARCADIS** | Design & Consultancy
for natural and built assets

Datum: 20-Aug-19 C03131.000050

Schaal (A4): 1:12,000



0 100 200 300 400 m





Esri Nederland, Community Map Contributors

Klimaatstresstest









Knelpunten waterkwaliteit

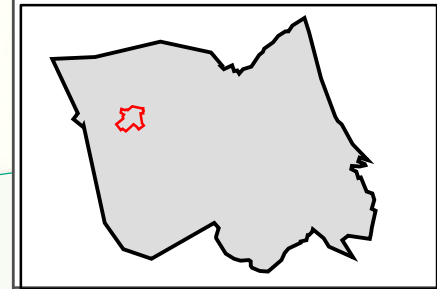
Gemeente Laarbeek,
Mariahout

Legenda

-  Gemeentegrens
-  Kerngrenzen
-  Aantal meldingen
-  Externe gemengde overstorten

Oppervlaktewater (BGT)

-  greppel, droge sloot
-  waterloop
-  waterloop:beek
-  waterloop:gracht
-  waterloop:kanaal
-  waterloop:sloot
-  watervlakte
-  watervlakte:meer, plas, ven, vijver



Opdrachtgever: Gemeente Laarbeek

 **ARCADIS** Design & Consultancy
for natural and built assets

Datum: 20-Aug-19 C03131.000050

Schaal (A4): 1:6.000



0 100 200 m

Esri Nederland, Community Map Contributors