

Klimaatstresstest

Stresstest wateroverlast

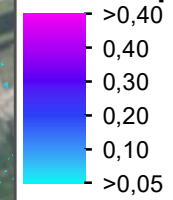
Kern Nieuwkuijk

Bestaande situatie.

Klimaatbui 44mm

Legenda

Waterdiepte (m)



 2D Rekengrens

 Kerngrenzen




opdrachtgever: **Gemeente Heusden**



datum: 25-Feb-20 C03131.000013

schaal (A4): 1:10,000

0 125 250 375  AD

 Meters

Klimaatstresstest

Stresstest wateroverlast

Kern Nieuwkuijk


Bestaande situatie.


Klimaatbui 44mm

Legenda

Begaanbaarheid wegen

 Slecht Begaanbaar

 Onbegaanbaar

 2D Rekengrens

 Kerngrenzen




opdrachtgever: **Gemeente Heusden**

 **ARCADIS** Design & Consultancy for natural and built assets

datum: 25-Feb-20 C03131.000013

schaal (A4): 1:10,000

0 125 250 375  AD

 Meters

Klimaatstresstest

Stresstest wateroverlast

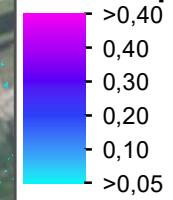
Kern Nieuwkuijk

Bestaande situatie.

Klimaatbui 70mm

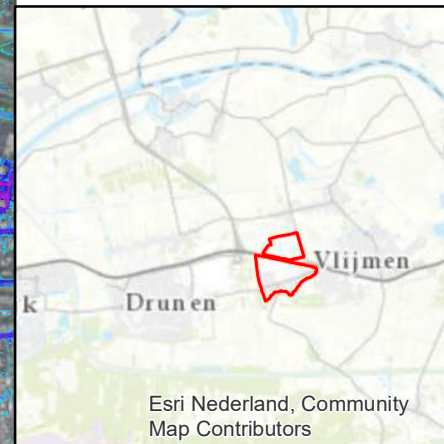
Legenda

Waterdiepte (m)



 2D Rekengrens

 Kerngrenzen





opdrachtgever: **Gemeente Heusden**



datum: 25-Feb-20 C03131.000013

schaal (A4): 1:10,000

0 125 250 375  AD

 Meters

Klimaatstresstest

Stresstest wateroverlast


Kern Nieuwkuijk


Bestaande situatie.

Klimaatbui 70mm

Legenda

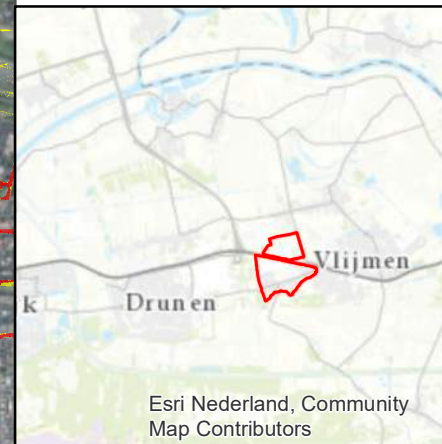
Begaanbaarheid wegen

 Slecht Begaanbaar

 Onbegaanbaar

 2D Rekengrens

 Kerngrenzen





opdrachtgever: **Gemeente Heusden**



datum: 25-Feb-20 C03131.000013

schaal (A4): 1:10,000

0 125 250 375  AD

 Meters

Klimaatstresstest

Stresstest wateroverlast

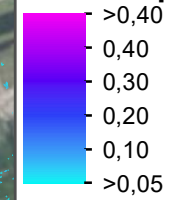
Kern Nieuwkuijk

Bestaande situatie.

Klimaatbui 90mm

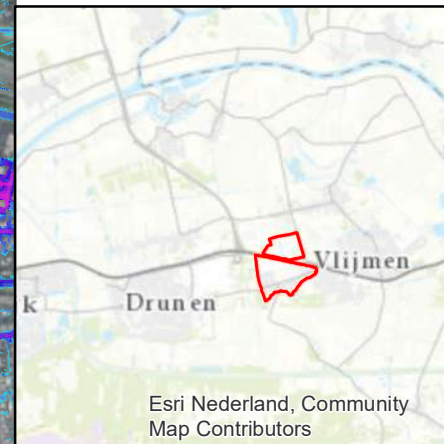
Legenda

Waterdiepte (m)



 2D Rekengrens

 Kerngrenzen





opdrachtgever: **Gemeente Heusden**



datum: 25-Feb-20 C03131.000013

schaal (A4): 1:10,000

0 125 250 375  AD

 Meters

Klimaatstresstest

Stresstest wateroverlast


Kern Nieuwkuijk


Bestaande situatie.

Klimaatbui 90mm

Legenda

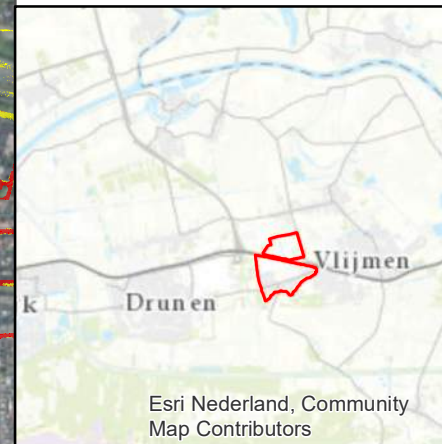
Begaanbaarheid wegen

 Slecht Begaanbaar

 Onbegaanbaar

 2D Rekengrens

 Kerngrenzen




opdrachtgever: **Gemeente Heusden**

 **ARCADIS** Design & Consultancy for natural and built assets

datum: 25-Feb-20 C03131.000013

schaal (A4): 1:10,000

0 125 250 375  AD

 Meters

Klimaatstresstest

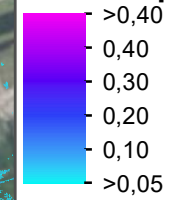
Stresstest wateroverlast


Kern Nieuwkuijk

Bestaande situatie.
Klimaatbui 160mm

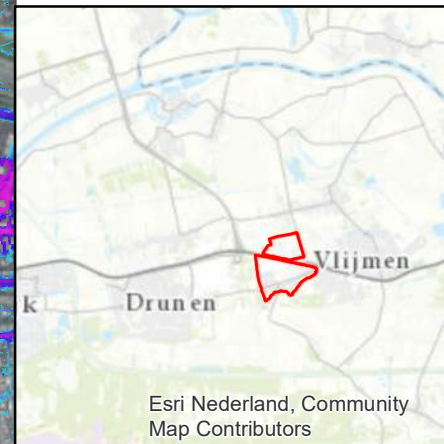
Legenda

Waterdiepte (m)



 2D Rekengrens

 Kerngrenzen




opdrachtgever: **Gemeente Heusden**



datum: 25-Feb-20 C03131.000013

schaal (A4): 1:10,000

0 125 250 375  AD

 Meters

Klimaatstresstest

Stresstest wateroverlast

Kern Nieuwkuijk


Bestaande situatie.

Klimaatbui 160mm

Legenda

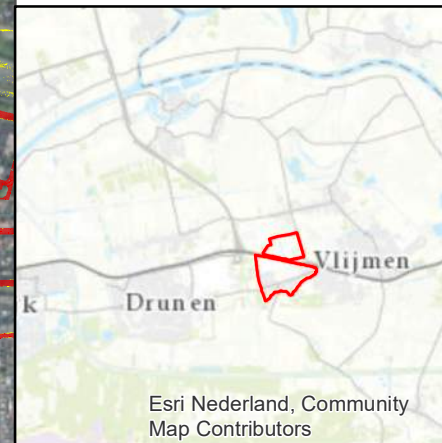
Begaanbaarheid wegen

 Slecht Begaanbaar

 Onbegaanbaar

 2D Rekengrens

 Kerngrenzen





opdrachtgever: **Gemeente Heusden**

 **ARCADIS** Design & Consultancy for natural and built assets

datum: 25-Feb-20 C03131.000013

schaal (A4): 1:10,000

0 125 250 375  AD

 Meters