

Legenda

- Gemeentegrens
- Kerngrenzen

Waterdeel BGT

- greppel, droge sloot
- waterloop
- waterloop:sloot
- watervlakte
- watervlakte:meer, plas, ven, vijver

- Geïsoleerde wateren [legger Waterschap De Dommel]
- Externe gemengde overstort

Toelichting:

Deze kaart toont potentiële locaties die kwetsbaar zijn voor waterkwaliteitsproblemen, bijvoorbeeld blauwalg en botulisme:

- Geïsoleerde wateren
- Wateren waarop externe gemengde overstorten lozen

Klimaatstresstest

Knelpunten waterkwaliteit

Gemeente Bladel

Opdrachtgever: Gemeente Bladel



Datum: 29/01/2019 C03071.000281

Schaal (A3): 1:44,000

0 400 800 1200 1600 2000 m




Klimaatstresstest


Knelpunten waterkwaliteit

Kern:


Bladel en industrieterrein De Sleutel


Legenda

 Gemeentegrens


 Kerngrenzen

Waterdeel BGT


 greppel, droge sloot


 waterloop

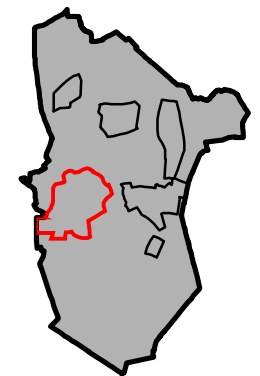
 waterloop:sloot

 watervlakte

 watervlakte:meer, plas, ven, vijver

 Geïsoleerde wateren [legger Waterschap De Dommel]

 Externe gemengde overstort



Opdrachtgever: Gemeente Bladel

 **ARCADIS** Design & Consultancy for natural and built assets

Datum: 29/01/2019 C03071.000281

Schaal (A4): 1:16,000

0 200 400 600 m








N
TH

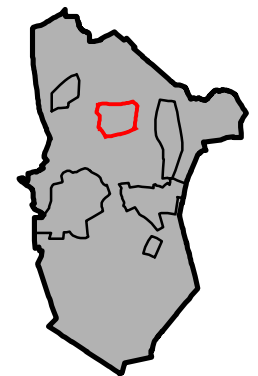
Klimaatstresstest

Knelpunten waterkwaliteit

Kern:
Casteren

Legenda

-  Gemeentegrens
-  Kerngrenzen
- Waterdeel BGT**
-  greppel, droge sloot
-  waterloop
-  watervlakte: meer, plas, ven, vijver
-  Geïsoleerde wateren [legger Waterschap De Dommel]
-  Externe gemengde overstort




Opdrachtgever: Gemeente Bladel

 **ARCADIS** Design & Consultancy
for natural and built assets

Datum: 29/01/2019 C03071.000281

Schaal (A4): 1:10,000





Klimaatstresstest

Knelpunten waterkwaliteit


Kern:
Dalem


Legenda

 Gemeentegrens


 Kerngrenzen

Waterdeel BGT


 greppel, droge sloot


 waterloop

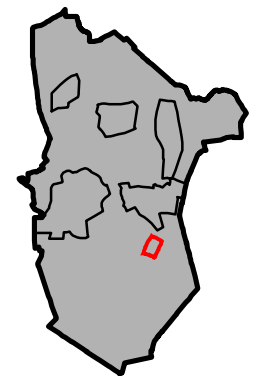
 waterloop:sloot

 watervlakte

 watervlakte:meer, plas, ven, vijver

 Geïsoleerde wateren [legger Waterschap De Dommel]

 Externe gemengde overstort



Opdrachtgever: Gemeente Bladel

 **ARCADIS** Design & Consultancy
for natural and built assets

Datum: 29/01/2019 C03071.000281

Schaal (A4): 1:10,000

0 200 400 m



TH


Klimaatstresstest


Knelpunten waterkwaliteit

Kern:


Hapert en industrieterrein


Legenda

 Gemeentegrens


 Kerngrenzen

Waterdeel BGT


 greppel, droge sloot


 waterloop

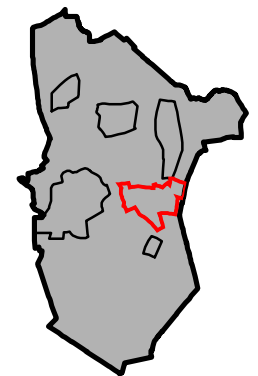
 waterloop:sloot

 watervlakte

 watervlakte:meer, plas, ven, vijver

 Geïsoleerde wateren [legger Waterschap De Dommel]

 Externe gemengde overstort



Opdrachtgever: Gemeente Bladel

 **ARCADIS** Design & Consultancy
for natural and built assets

Datum: 29/01/2019 C03071.000281

Schaal (A4): 1:16,000

0 200 400 600 m

N
TH

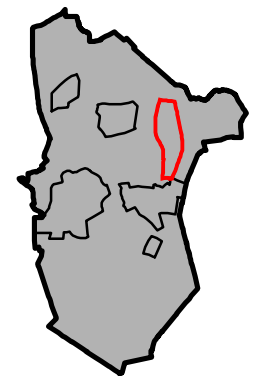
Klimaatstresstest

Knelpunten waterkwaliteit

Kern:
Hoogeloon

Legenda

-  Gemeentegrens
-  Kerngrenzen
- Waterdeel BGT**
-  greppel, droge sloot
-  waterloop
-  waterloop:sloot
-  watervlakte
-  watervlakte:meer, plas, ven, vijver
-  Geïsoleerde wateren [legger Waterschap De Dommel]
-  Externe gemeente overstort



Opdrachtgever: Gemeente Bladel



Datum: 29/01/2019 C03071.000281

Schaal (A4): 1:16,000

0 200 400 600 m





Klimaatstresstest

Knelpunten waterkwaliteit


Kern:
Netersel


Legenda


 Gemeentegrens


 Kerngrenzen


Waterdeel BGT


 greppel, droge sloot


 waterloop

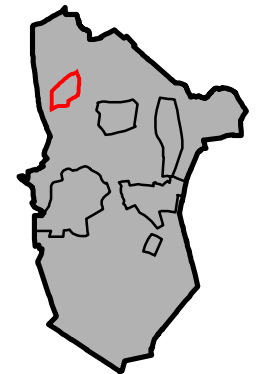
 waterloop:sloot

 watervlakte

 watervlakte:meer, plas, ven, vijver

 Geïsoleerde wateren [legger Waterschap De Dommel]

 Externe gemeente overstort



Opdrachtgever: Gemeente Bladel

 **ARCADIS** Design & Consultancy
for natural and built assets

Datum: 29/01/2019 C03071.000281

Schaal (A4): 1:10,000

