

Klimaatstresstest

Stresstest wateroverlast

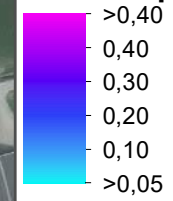
Kern Doeveren

Bestaande situatie.

Klimaatbui 44mm

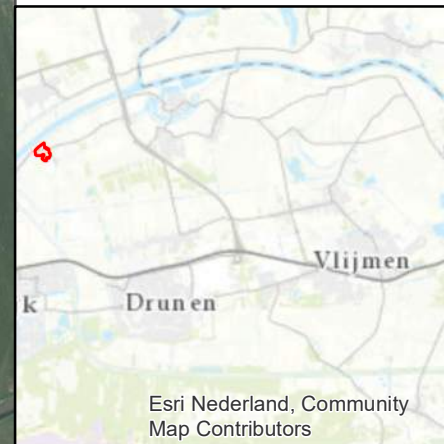
Legenda

Waterdiepte (m)



 2D Rekeningrens

 Kerngrenzen



opdrachtgever: **Gemeente Heusden**



datum: 24-Feb-20 C03131.000013

schaal (A4): 1:4.000

0 50 100 150  AD

 Meters

Klimaatstresstest


Stresstest wateroverlast


Kern Doeveren

Bestaande situatie.
Klimaatbui 44mm

Legenda

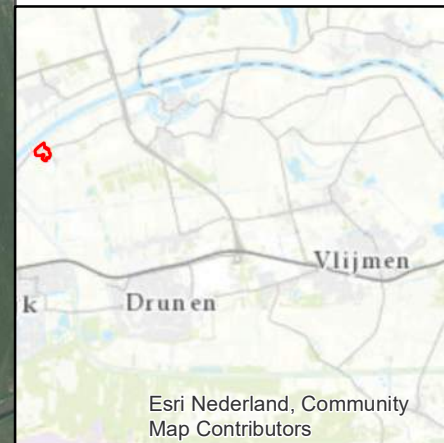
Begaanbaarheid wegen

 Slecht Begaanbaar

 Onbegaanbaar

 2D Rekengrens

 Kerngrenzen



opdrachtgever: Gemeente Heusden

 **ARCADIS** Design & Consultancy for natural and built assets

datum: 24-Feb-20 C03131.000013

schaal (A4): 1:4.000

0 50 100 150  AD

 Meters

Klimaatstresstest

Stresstest wateroverlast

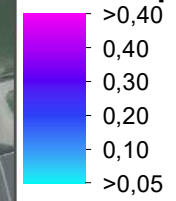
Kern Doeveren

Bestaande situatie.


Klimaatbui 70mm

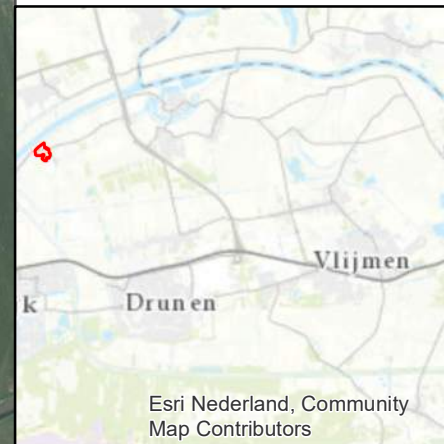
Legenda

Waterdiepte (m)



 2D Rekengrens

 Kerngrenzen



opdrachtgever: **Gemeente Heusden**



datum: 24-Feb-20 C03131.000013

schaal (A4): 1:4.000

0 50 100 150  AD

 Meters

Klimaatstresstest


Stresstest wateroverlast


Kern Doeveren

Bestaande situatie.
Klimaatbui 70mm

Legenda

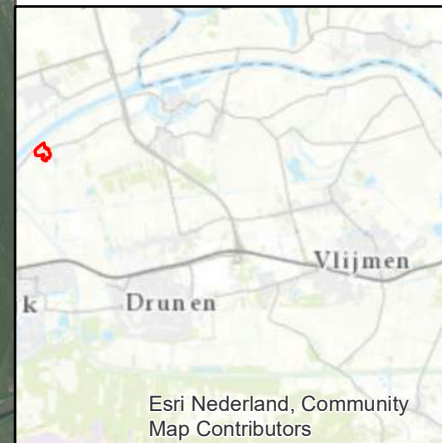
Begaanbaarheid wegen

 Slecht Begaanbaar

 Onbegaanbaar

 2D Rekengrens

 Kerngrenzen




opdrachtgever: Gemeente Heusden

 **ARCADIS** Design & Consultancy for natural and built assets

datum: 24-Feb-20 C03131.000013

schaal (A4): 1:4.000

0 50 100 150  AD

 Meters

Klimaatstresstest

Stresstest wateroverlast

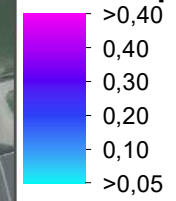
Kern Doeveren

Bestaande situatie.


Klimaatbui 90mm

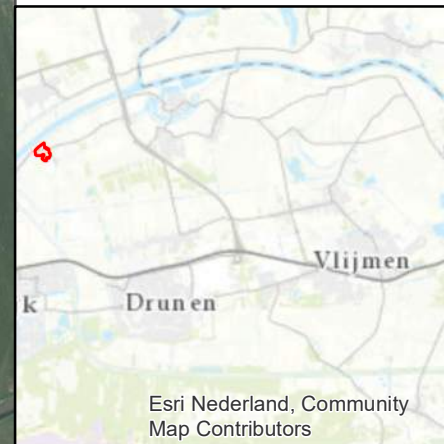
Legenda

Waterdiepte (m)



 2D Rekeningrens

 Kerngrenzen





opdrachtgever: **Gemeente Heusden**



datum: 24-Feb-20 C03131.000013

schaal (A4): 1:4.000

0 50 100 150  AD

 Meters

Klimaatstresstest


Stresstest wateroverlast


Kern Doeveren

Bestaande situatie.
Klimaatbui 90mm

Legenda

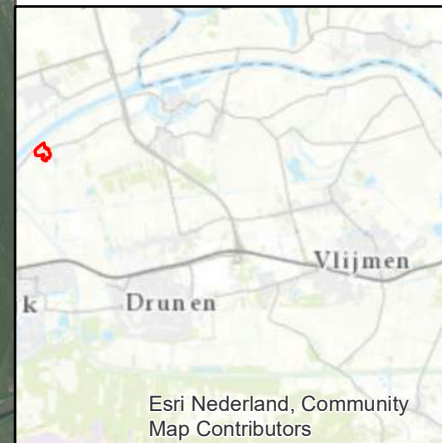
Begaanbaarheid wegen

 Slecht Begaanbaar

 Onbegaanbaar

 2D Rekengrens

 Kerngrenzen




opdrachtgever: Gemeente Heusden

 **ARCADIS** Design & Consultancy for natural and built assets

datum: 24-Feb-20 C03131.000013

schaal (A4): 1:4.000

0 50 100 150  AD

 Meters

Klimaatstresstest

Stresstest wateroverlast

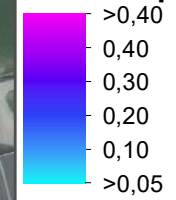
Kern Doeveren

Bestaande situatie.

Klimaatbui 160mm

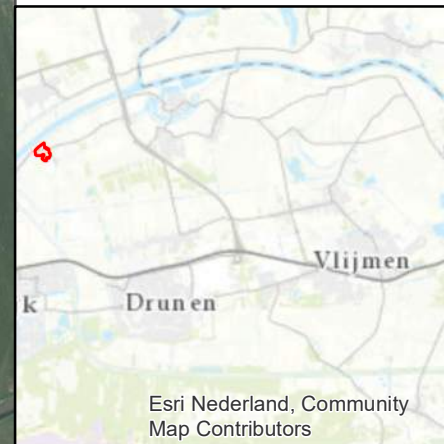
Legenda

Waterdiepte (m)



 2D Rekengrens

 Kerngrenzen



opdrachtgever: **Gemeente Heusden**



datum: 24-Feb-20 C03131.000013

schaal (A4): 1:4.000

0 50 100 150  AD

 Meters

Klimaatstresstest


Stresstest wateroverlast


Kern Doeveren

Bestaande situatie.
Klimaatbui 160mm

Legenda

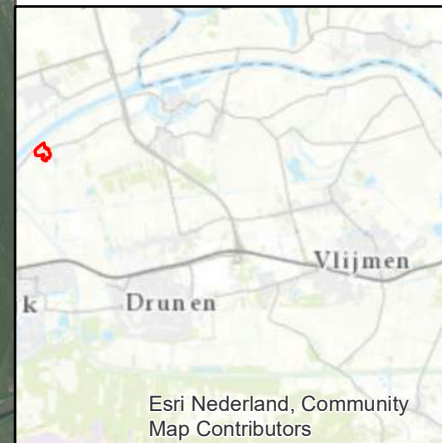
Begaanbaarheid wegen

 Slecht Begaanbaar

 Onbegaanbaar

 2D Rekengrens

 Kerngrenzen




opdrachtgever: Gemeente Heusden

 **ARCADIS** Design & Consultancy for natural and built assets

datum: 24-Feb-20 C03131.000013

schaal (A4): 1:4.000

0 50 100 150  AD

 Meters